





Перечень имущества, находящегося в собственности Буда-Кошелевского района и подлежащего продаже в текущем году

	Наименование объекта недвижимости: Здание школы
	Балансодержатель: Отдел образования Буда-Кошелевского районного исполнительного комитета, УНП: 400081420
	Почтовый адрес: 247355 Гомельская область, г. Буда-Кошелево, ул. Горького, 3
	Телефоны: 8 (02336) 76736, 70470
	Орган государственного управления: Буда-Кошелевский районный исполнительный комитет
	Инвентарный номер ЕГРНИ: 321/С – 10587
	Населенный пункт: 247391 Буда-Кошелевский район, д. Ивановка, ул. Поселок, 52
	Характеристика: Двухэтажное кирпичное здание школы с подвалом, мощением, крыльцом, забором, воротами, калиткой, водопроводными сетями, выгребной ямой, линией электропередач, общей площадью 1966,5 кв.м, год ввода в эксплуатацию 1988
	Назначение: Здание специализированное для образования и воспитания
	Площадь земельного участка: 0,9421 га

	Наименование объекта недвижимости: Двухэтажное кирпичное здание детского сада
	Балансодержатель: Отдел образования Буда-Кошелевского районного исполнительного комитета, УНП: 400081420
	Почтовый адрес: 247355 Гомельская область, г. Буда-Кошелево, ул. Горького, 3
	Телефоны: 8 (02336) 76736, 70470
	Орган государственного управления: Буда-Кошелевский районный исполнительный комитет
	Инвентарный номер ЕГРНИ: 321/С – 11574
	Населенный пункт: 247396 Буда-Кошелевский район, д. Дербичи, ул. Школьная, 20
	Характеристика: Двухэтажное кирпичное здание детского сада с погребом, подвалом, двумя беседками, двумя заборами, воротами, калиткой, мощением, общей площадью 1568,7 кв.м., год ввода в эксплуатацию 1992
	Назначение: Здание специализированное для образования и воспитания, здание специализированное иного назначения
	Общая площадь объекта: 1568,7 кв.м
Площадь земельного участка: 0,5557 га	

	Наименование объекта недвижимости: Здание Ивольского детского сада-школы
	Балансодержатель: Отдел образования Буда-Кошелевского районного исполнительного комитета, УНП: 400081420
	Почтовый адрес: 247355 Гомельская область, г. Буда-Кошелево, ул. Горького, 3
	Телефоны: 8 (02336) 76736, 70470
	Орган государственного управления: Буда-Кошелевский районный исполнительный комитет
	Инвентарный номер ЕГРНИ: 321/С – 11574
	Населенный пункт: 247396 Буда-Кошелевский район, д. Ивольск, ул. Калинина М.И., 42
	Характеристика: Двухэтажное кирпичное здание Ивольского детского сада-школы с котельной, складом для топлива, сараем, уборной, погребом, мощением, общей площадью 1 200,7 кв.м., год ввода в эксплуатацию 1967
	Назначение: Здание специализированное для образования и воспитания
	Общая площадь объекта: 1 200,7 кв.м
Площадь земельного участка: 1, 9008 га	

	Наименование объекта недвижимости: Двухэтажное кирпичное здание межшкольного учебно-производственного комбината с площадкой, дорожкой
	Балансодержатель: Отдел образования Буда-Кошелевского районного исполнительного комитета, УНП: 400081420
	Почтовый адрес: 247355 Гомельская область, г. Буда-Кошелево, ул. Горького, 3
	Телефоны: 8 (02336) 76736, 70470
	Орган государственного управления: Буда-Кошелевский районный исполнительный комитет
	Инвентарный номер ЕГРНИ: 321/С – 9529
	Населенный пункт: 247374 Буда-Кошелевский район, Уваровичский сельсовет, г.п. Уваровичи, пер. Советский, 7
	Характеристика: Двухэтажное кирпичное, общей площадью 931,0 кв.м., год ввода в эксплуатацию 1966
	Назначение: Здание специализированное для образования и воспитания
	Общая площадь объекта: 931,0 кв.м
Площадь земельного участка: 0,1360 га	



Наименование объекта недвижимости: Здание школы
Балансодержатель: Отдел образования Буда-Кошелевского районного исполнительного комитета, УНП: 400081420
Почтовый адрес: 247355 Гомельская область, г. Буда-Кошелево, ул. Горького, 3
Телефоны: 8 (02336) 76736, 70470
Орган государственного управления: Буда-Кошелевский районный исполнительный комитет
Инвентарный номер ЕГРНИ: 321/С – 12158
Населенный пункт: 247396 Буда-Кошелевский район, д. Церковье, ул. Центральная, 3
Характеристика: Здание школы, общей площадью 2981,1 кв.м., год ввода в эксплуатацию 1991
Назначение: Здание специализированное для образования и воспитания
Общая площадь объекта: 2981,1 кв.м
Площадь земельного участка: 1,9728 га



Наименование объекта недвижимости: Одноэтажное кирпичное здание котельной
Балансодержатель: Отдел образования Буда-Кошелевского районного исполнительного комитета, УНП: 400081420
Почтовый адрес: 247355 Гомельская область, г. Буда-Кошелево, ул. Горького, 3
Телефоны: 8 (02336) 76736, 70470
Орган государственного управления: Буда-Кошелевский районный исполнительный комитет
Инвентарный номер ЕГРНИ: не зарегистрировано
Населенный пункт: Буда-Кошелевский район, д. Уза, ул. Шоссейная, 63
Характеристика: Одноэтажное кирпичное здание котельной с дымовой трубой, общей площадью 254,2 кв.м., год ввода в эксплуатацию 1980
Назначение: Здание специализированное иного назначения
Общая площадь объекта: 254,2 кв.м
Площадь земельного участка: 0,1654 га



Наименование объекта недвижимости: Двухэтажное кирпичное здание дома культуры
Балансодержатель: Сектор культуры райисполкома
УНП: 400041650
Почтовый адрес: 247355 Гомельская область, г. Буда-Кошелево, ул. Комсомольская, 6
Телефоны: 8 (02336) 77392, 77397
Орган государственного управления: Буда-Кошелевский районный исполнительный комитет
Тип формы собственности: Коммунальная
Инвентарный номер ЕГРНИ: 321/С - 11667
Населенный пункт: 247368 Буда-Кошелевский район, д. Дербичи, ул. Гомельская, 14а
Характеристика: Двухэтажное кирпичное здание, общей площадью 1210,6 кв.м., год ввода в эксплуатацию 1984
Назначение: Здание специализированное культурно-просветительного и зрелищного назначения
Общая площадь объекта: 1210,6 кв.м.
Площадь земельного участка: 0,4000 га



Наименование объекта недвижимости: Одноэтажное кирпичное здание сельского дома культуры
Балансодержатель: Сектор культуры райисполкома
УНП: 400041650
Почтовый адрес: 247355 Гомельская область, г. Буда-Кошелево, ул. Комсомольская, 6
Телефоны: 8 (02336) 77392, 77397
Орган государственного управления: Буда-Кошелевский районный исполнительный комитет
Тип формы собственности: Коммунальная
Инвентарный номер ЕГРНИ: 321/С-9930
Населенный пункт: 247399 Буда-Кошелевский район, аг. Глазовка, ул. Пионерская, 5
Характеристика: Одноэтажное кирпичное здание сельского дома культуры, общей площадью 453,2 кв.м., год ввода в эксплуатацию 1953
Назначение: Здание специализированное культурно-просветительного и зрелищного назначения
Общая площадь объекта: 453,2 кв.м.
Площадь земельного участка: 0,2068 га



Наименование объекта недвижимости: Двухэтажное кирпичное здание сельского дома культуры с подвалом
Балансодержатель: Сектор культуры райисполкома
УНП: 400041650
Почтовый адрес: 247355 Гомельская область, г. Буда-Кошелево, ул. Комсомольская, 6
Телефоны: 8 (02336) 77392, 77397
Орган государственного управления: Буда-Кошелевский районный исполнительный комитет
Тип формы собственности: Коммунальная
Инвентарный номер ЕГРНИ: 321/С-9922
Населенный пункт: 247399 Буда-Кошелевский район, д. Морозовичи, ул. Совхозная, 2
Характеристика: Двухэтажное кирпичное здание сельского дома культуры с подвалом, общей площадью 1940,4 кв.м., год ввода в эксплуатацию 1984
Назначение: Здание специализированное культурно-просветительного и зрелищного назначения
Общая площадь объекта: 1940,4 кв.м.
Площадь земельного участка: 0,4888 га



Наименование объекта недвижимости: Одноэтажное бревенчатое обложенное кирпичом здание школы
Балансодержатель: Сектор культуры райисполкома
УНП: 400041650
Почтовый адрес: 247355 Гомельская область, г. Буда-Кошелево, ул. Комсомольская, 6
Телефоны: 8 (02336) 77392, 77397
Орган государственного управления: Буда-Кошелевский районный исполнительный комитет
Инвентарный номер ЕГРНИ: 321/С – 10544
Населенный пункт: 247355 г. Буда-Кошелево, ул. Ленина В.И., 46А
Характеристика: Одноэтажное бревенчатое обложенное кирпичом здание школы, общей площадью 1061,6 кв.м., год ввода в эксплуатацию 1957
Назначение: Здание специализированное для образования и воспитания
Площадь земельного участка: 0,5600 га



Наименование объекта недвижимости: Здание специализированное иного назначения (котельной), здание склада для хранения топлива
Балансодержатель: КЖУП «Буда-Кошелевский коммунальник»
УНП: 400041543
Почтовый адрес: 247355 Гомельская область, г. Буда-Кошелево, ул. Озерная, 3а
Телефоны: 8 (02336) 74503, 74501, 72528
Орган государственного управления: Буда-Кошелевский районный исполнительный комитет
Тип формы собственности: собственность Буда-Кошелевского района
Инвентарный номер ЕГРНИ: не зарегистрированы
Населенный пункт: 247389 Буда-Кошелевский район, д. Недойка, ул. Советская, 27А, 27А/1
Характеристика: Одноэтажное кирпичное здание котельной, общей площадью 214,3 кв.м., год ввода в эксплуатацию 1978, одноэтажное кирпичное здание склад для хранения топлива, общей площадью 97,7 кв.м., год ввода в эксплуатацию 1978,
Назначение: Здание специализированное иного назначения
Площадь земельного участка: 0,2530 га



Наименование объекта недвижимости: Одноэтажное кирпичное здание центрального теплового пункта,
Балансодержатель: КЖУП «Буда-Кошелевский коммунальник»
УНП: 400041543
Почтовый адрес: 247355 Гомельская область, г. Буда-Кошелево, ул. Озерная, 3а
Телефоны: 8 (02336) 74503, 74501, 72528
Орган государственного управления: Буда-Кошелевский районный исполнительный комитет
Тип формы собственности: собственность Буда-Кошелевского района
Инвентарный номер ЕГРНИ: 321/С – 6229
Населенный пункт: 247355 Гомельская область, г. Буда-Кошелево, ул. Совхозная, 11А
Характеристика: Одноэтажное кирпичное, общей площадью 141,4 кв.м, год ввода в эксплуатацию 1997
Назначение: Здание специализированное иного назначения
Площадь земельного участка: 0,0228 га

	Наименование объекта недвижимости: Здание телятника, откормочник
	Балансодержатель: Коммунальное сельскохозяйственное унитарное предприятие «Кривск»
	УНП: 400041385
	Почтовый адрес: 247392 Буда-Кошелевский район, аг. Кривск, ул.Советская, 39а
	Телефоны: 8 (02336) 44216
	Орган государственного управления: управления сельского хозяйства и продовольствия Буда-Кошелевского районного исполнительного комитета
	Инвентарный номер ЕГРНИ: 321/С-15987, 321/С-15988
	Населенный пункт: 247353 Буда-Кошелевский район, Потаповский сельсовет, 5/1, Буда-Кошелевский район, Потаповский сельсовет, 5
	Характеристика: Здание телятника, общей площадью 1628,8 кв.м; откормочник, общей площадью 2815,1 кв.м
	Назначение: здания специализированные сельскохозяйственного назначения
Площадь земельного участка: 13,2885 га	