



Перечень имущества, находящегося в собственности Буда-Кошелевского района и подлежащего продаже в текущем году

	Наименование объекта недвижимости: Двухэтажное кирпичное здание детского сада
	Балансодержатель: Отдел образования, спорта и туризма Буда-Кошелевского районного исполнительного комитета
	УНП: 400081420
	Почтовый адрес: 247355 Гомельская область, г. Буда-Кошелево, ул. Горького, 3
	Телефоны: 8 (02336) 70470, 70407, 76736
	Орган государственного управления: Буда-Кошелевский районный исполнительный комитет
	Тип формы собственности: Коммунальная
	Инвентарный номер ЕГРНИ: 321/С - 11759
	Населенный пункт: 247354 Буда-Кошелевский район, д. Буда-Люшевская, ул. Школьная, 7
	Характеристика: Двухэтажное, кирпичное здание, общей площадью 1146,7 кв.м., год ввода в эксплуатацию 1987
	Назначение: Здание специализированное для образования и воспитания
	Общая площадь объекта: 1146,7 кв.м. Площадь земельного участка: 0,5284

	Наименование объекта недвижимости: Этнографический музей с комплексно-приемным пунктом, пристройкой, двумя крыльцами, тремя заборами
	Балансодержатель: Морозовичский сельский исполнительный комитет
	УНП: 400035496
	Почтовый адрес: 247390 Гомельская область, Буда-Кошелевский район, д. Морозовичи, ул. Школьная, 30
	Телефоны: 8 (02336) 34490, 34527
	Орган государственного управления: Буда-Кошелевский районный исполнительный комитет
	Тип формы собственности: Коммунальная
	Инвентарный номер ЕГРНИ: 321/С - 10162
	Населенный пункт: 247399 Буда-Кошелевский район, аг. Глазовка, ул. Ленина, 12
	Характеристика: Одноэтажное, бревенчатое здание с комплексно-приемным пунктом, пристройкой, двумя крыльцами, тремя заборами, общей площадью 85,1 кв.м., год ввода в эксплуатацию 1953
	Назначение: Здание специализированное культурно-просветительного и зрелищного назначения
	Общая площадь объекта: 85,1 кв.м. Площадь земельного участка: 0,0173 га



Наименование объекта недвижимости: Одноэтажное кирпичное здание детского сада с сараем, двумя беседками, ограждением
Балансодержатель: Отдел образования, спорта и туризма Буда-Кошелевского районного исполнительного комитета
УНП: 400081420
Почтовый адрес: 247355 Гомельская область, г. Буда-Кошелево, ул. Горького, 3
Телефоны: 8 (02336) 70470, 70407, 76736
Орган государственного управления: Буда-Кошелевский районный исполнительный комитет
Тип формы собственности: Коммунальная
Инвентарный номер ЕГРНИ: 321/С - 12147
Населенный пункт: 247357 Буда-Кошелевский район, д. Бронница, ул. Красноармейская,4
Характеристика: Одноэтажное, кирпичное здание с сараем, двумя беседками, ограждением, общей площадью 401,2 кв.м., год ввода в эксплуатацию 1976
Назначение: Здание специализированное для образования и воспитания
Общая площадь объекта: 401,2 кв.м.
Площадь земельного участка: 0,2360 га




Наименование объекта недвижимости: Здание фельдшерско-акушерского пункта с пристройкой, сараем и уборной
Балансодержатель: Учреждение здравоохранения «Буда-Кошелевская центральная районная больница»
УНП: 400041607
Почтовый адрес: 247355 Гомельская область, г. Буда-Кошелево, ул. 50 лет Октября, 29
Телефоны: 8 (02336) 72942, 77702
Орган государственного управления: Буда-Кошелевский районный исполнительный комитет
Тип формы собственности: Коммунальная
Инвентарный номер ЕГРНИ: не зарег.
Населенный пункт: 247357 Буда-Кошелевский район, д. Бронница, ул. Красноармейская,4А
Характеристика: Одноэтажное, облицованное силикатным кирпичом здание, общей площадью 57,5 кв.м., год ввода в эксплуатацию не установлен
Назначение: Здание специализированное здравоохранения и предоставления социальных услуг
Общая площадь объекта: 57,5 кв.м.
Площадь земельного участка: 0,15 га





Наименование объекта недвижимости: Здание котельной
Балансодержатель: Коммунальное сельскохозяйственное унитарное предприятие «Кривск»
УНП: 400041385
Почтовый адрес: 247392 Гомельская область, Буда-Кошелевский район, аг. Кривск, ул. Советская, 39А
Телефоны: 8 (02336) 44216, 72840
Орган государственного управления: Буда-Кошелевский районный исполнительный комитет
Тип формы собственности: Коммунальная
Инвентарный номер ЕГРНИ:321/С-13081
Населенный пункт: 247399 Буда-Кошелевский район, аг. Глазовка, ул. Пионерская, 8Б
Характеристика: Одноэтажное, кирпичное здание, общей площадью 179,0 кв.м., год ввода в эксплуатацию, год ввода в эксплуатацию 1975
Назначение: Здание специализированное коммунального хозяйства
Общая площадь объекта: 179,0 кв.м.
Площадь земельного участка: 0,0655 га



Наименование объекта недвижимости: Здание неустановленного назначения
Балансодержатель: Коммунальное жилищное унитарное предприятие «Буда-Кошелевский коммунальник»
УНП: 400041543
Почтовый адрес: 247355 Гомельская область, г. Буда-Кошелево, ул. Озерная, 3А
Телефоны: 8 (02336) 74501, 74503
Орган государственного управления: Буда-Кошелевский районный исполнительный комитет
Тип формы собственности: Коммунальная
Инвентарный номер ЕГРНИ:321/С-17594
Населенный пункт: 247382 Буда-Кошелевский район, аг. Коммунар, ул. Гомельская, 6Б
Характеристика: Одноэтажное, кирпичное здание, общей площадью 42,5 кв.м., год ввода в эксплуатацию не установлен
Назначение: Здание неустановленного назначения
Общая площадь объекта: 42,5 кв.м.
Площадь земельного участка: 0,0084 га

	Наименование объекта недвижимости: Двухэтажное кирпичное здание дома культуры
	Балансодержатель: Отдел идеологической работы, культуры и по делам молодежи райисполкома
	УНП: 400041650
	Почтовый адрес: 247355 Гомельская область, г. Буда-Кошелево, ул. Комсомольская, 6
	Телефоны: 8 (02336) 21280, 23182, 22532, 25470
	Орган государственного управления: Буда-Кошелевский районный исполнительный комитет
	Тип формы собственности: Коммунальная
	Инвентарный номер ЕГРНИ: 321/С - 11667
	Населенный пункт: 247368 Буда-Кошелевский район, д. Дербичи, ул. Гомельская, 14а
	Характеристика: Двухэтажное, кирпичное здание, общей площадью 1210,6 кв.м., год ввода в эксплуатацию 1984
	Назначение: Здание специализированное культурно-просветительного и зрелищного назначения
Общая площадь объекта: 1210,6 кв.м.	
Площадь земельного участка: 0,4000 га	

 	Наименование объекта недвижимости: 1) Двухэтажное кирпичное здание конторы, 2) Одноэтажное здание котельной, 3) Одноэтажное здание кирпичного гаража
	Балансодержатель: КСУП «Кривск»
	УНП: 400041385
	Почтовый адрес: 247392 Гомельская область, аг. Кривск, ул. Советская, 39а
	Телефоны: 8 (02336) 44272, 44216
	Орган государственного управления: Буда-Кошелевский районный исполнительный комитет
	Тип формы собственности: Коммунальная
	Инвентарный номер ЕГРНИ: не зарегистрированы, по бухгалтерскому учету 1) 010000020, 2) 010010199, 3) 010010198
	Населенный пункт: 247376 Буда-Кошелевский район, д. Бацунь, ул. Школьная, 15А, 15Г, 15Б
	Характеристика: 1) Двухэтажное, кирпичное здание, общей площадью 482,7 кв.м., 2) Одноэтажное здание, наружные стены из железобетонных плит, общей площадью 215,1 кв.м., 3) Одноэтажное здание, наружные стены из кирпича, железобетонных плит, общая площадью 68,3 кв.м.
	Назначение: 1) Здание административное-хозяйственное, 2) Здание специализированное энергетики, 3) Здание специализированное автомобильного транспорта
Общая площадь объектов: 1) 482,7 кв.м., 2) 215,1 кв.м., 3) 68,3 кв. м.	
Площадь земельного участка: 0,0944 га, 0,1243 га	



Наименование объекта недвижимости: Здание школы с мощением, здание котельной
Балансодержатель: Отдел образования, спорта и туризма Буда-Кошелевского районного исполнительного комитета
УНП: 400081420
Почтовый адрес: 247355 Гомельская область, г. Буда-Кошелево, ул. Горького, 3
Телефоны: 8 (02336) 76736, 70470
Орган государственного управления: Буда-Кошелевский районный исполнительный комитет
Тип формы собственности: Коммунальная
Инвентарный номер ЕГРНИ: 321/С – 13567, 321/С-13360
Населенный пункт: 247396 Буда-Кошелевский район, д. Смычек, ул. Советская, 29А, 29Б
Характеристика: Двухэтажное, кирпичное здание школы, общей площадью 736,5 кв.м., год ввода в эксплуатацию 1987, одноэтажное кирпичное здание котельной, общей площадью 36,8 кв.м., год ввода в эксплуатацию 1997
Назначение: Здание специализированное для образования и воспитания, здание специализированное иного назначения
Общая площадь объекта: 736,5 кв.м, 36,8 кв.м.
Площадь земельного участка: 0,2248 га, 0,0420 га